







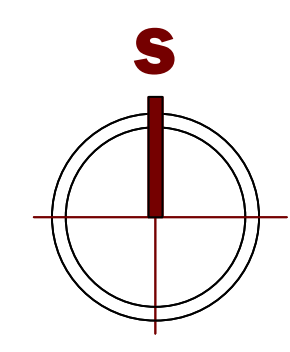


LEGENDA:

-  GRANICA OBUHVATA PLANA P = 553 ha
-  GRANICA GRADEVINSKOG ZEMLJIŠTA

-  SPROVEDBENI URBANISTIČKI PLAN "STAMBENO NASELJE JUG I" iz 1998. god.
-  REGULACIJSKI PLAN ORAŠJE "JUG II" iz 2000. god.
-  IZMJENA I DOPUNA REGULACIJSKOG PLANA "JUG III" iz 2011. god.
-  PROVEDBENI URBANISTIČKI PLAN "ZONA ZA PODUZETNIŠTVO II" iz 1998. god.
-  REGULACIJSKI PLAN "PREDUZETNIČKA ZONA III" iz 2008. god.
-  IZMJENA I DOPUNA REGULACIJSKIH PLANOVA "GOSPODARSKA ZONA" I "ZONA ZA PODUZETNIŠTVO I" iz 2017. god.



**IZMJENA I DOPUNA
URBANISTIČKOG PLANA
ORAŠJE**

POSTOJEĆI REGULACIONI PLANOVI

Grafički prilog:		POSTOJEĆI REGULACIONI PLANOVI		
Faza izrade:	- ELABORAT -	Rukovodilac radnog tima:	Goran Dimitrić, dipl.inž.arh.	M.P.
Nositelj pripreme:		Odgovorni planer:	Goran Dimitrić, dipl.inž.arh.	
SLUŽBA PROSTORNOG UREĐENJA I IMOVINSKO-PRAVNIH POSLOVA		Izdavač priloga:	Maja Radmanović, dipl.inž.arh.	
		Direktor:	Snežana Mrđa Badža, dipl.inž.arh.	



URBIS CENTAR d.o.o. BANJA LUKA
prosinac / decembar, 2022. godine

PRILOG BR.: 02
RAZMJERA 1:5000